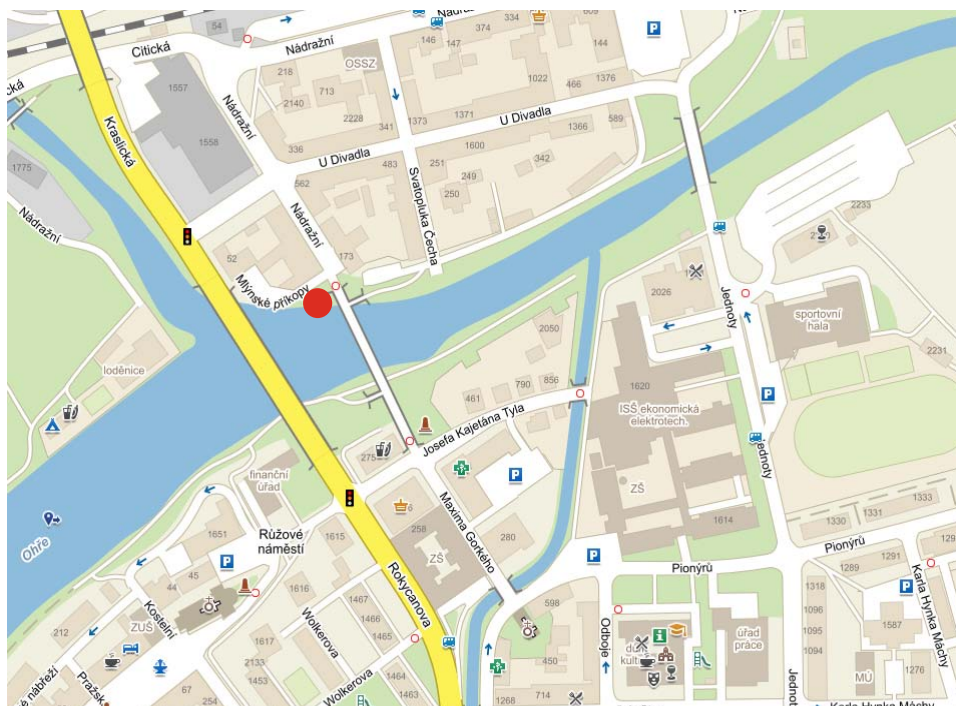


Rafty 2019

Sraz všech účastníků je v sobotu 22.6.2019 v Sokolově, Mlýnské příkopy. (viz Obrázek 1) v 9:00-9:30 hodin. Pokud má některý z účastníků problémy s dopravou, volejte dopravního dispečera a logistika +420 724 589 672. Startovné je 250 Kč a bude vybíráno na místě. Konec bude 23.6.2019 v Karlových Varech, Dolní Kamenná 1029/16 – Vodácké tábořiště na levém břehu před Chebským mostem. To je ta strana, kde je OC JIP. Přesný čas se dozvíte 30 minut předem formou SMS. Zkontrolujte si prosím při registraci kontaktní údaje. V případě dotazů volejte logistika.



Obrázek 1 - Start



Obrázek 2 - Cíl

Kontakty

Palát Josef +420 603 525 911 (boss)
Novotný Vladimír +420 724 589 672 (logistik a dispečer)

Mail – Info@mhzkv.cz
www.mhzkv.cz

Harmonogram

Den 1 : 22.06.2019

9:30	sraz v místě vodáckého seřadiště – Mlýnské příkopy, Sokolov.
9:30 – 10:00	bezpečnostní zaškolení vodáků, předání raftů
10:00 – 15:00	Splavení řeky Ohře v úseku Sokolov – Loket.
15:00 – 16:30	Ubytování ve vodáckém tábořišti „MASKÁČ“
16:30 – 17:30	Volnočasové aktivity
17:30 – 20:00	Večeře, osobní volno v areálu tábořiště.
20:00 – 22:00	Volná zábava – opékání buřtů, sportovní aktivity, soutěže, hry, zpěv u táborového ohně,
22:00	Večerka

Den 2: 23.06.2019

6:00	Budíček 1
6:30	Budíček 2
7:00	Ranní koupel
8:00 – 9:30	Snídaně, úklid tábořiště.
9:30 – 11:30	Splavení řeky Ohře v úseku Loket – Svatošské skály.
11:30 – 12:30	Oběd
12:30 – 15:30	Splavení řeky Ohře Svatošské skály – Karlovy Vary.
15:30 – 16:00*	Ukončení akce, celkové hodnocení, úklid, odjezd k rodičům.

* hodina a minuta ukončení akce bude upřesněna SMS zprávou. (pokud to půjde 😊)

Co budu a nebudu potřebovat

Oblečení:

Oblečení není nikdy dost, ale měli byste ho brát co nejméně. **Jedeme pouze na 2 dny.**

- Trika s krátkým rukávem, jedny krátké kalhoty a jedny dlouhé na večerní posezení u táboráku
- Na spaní jedno pohodlné tričko a spodky

- Dva páry ponožek a spodní prádlo na každý den.
- Mikina nebo flísová bunda / nepromokavá bunda
- Čepice / šátek.
- Obuv. Dva páry bot jsou akorát. Sandále nebo staré tenisky nazouvají vodáci během plavby, protože plavba po řece není jen pádlování, ale také dobrovolné i nedobrovolné vystupování. Druhé boty jsou potřeba na táboření, výlet a hry.
- Brýle. Dioptrické nebo sluneční. Nezapomeňte si brýle vždy upevnit na hlavu. Existují i speciální sportovní pružné úchyty, které udrží brýle na hlavě, i když plavete hlavou dolů pod lodí.
- Pláštěnka, nepromokavá bunda nebo pončo, ve kterém lze i v dešti pádlovat.
- Nezapomeňte na plavky. Třeba to půjde a budeme se koupat.

Ostatní drobnosti:

- Ešus (rendlíček) na jídlo a čaj
- Příbor. Někomu bude stačit lžíce, ale ani nůž není k zahození.
- Tužka, papír, provázek, gumička
- KPZ
- Papírové kapesníčky , toaletní papír.
- Hygienické potřeby podle nálady (kartáček na zuby, pasta, ručníček,)
- Fén a kůlmu nebudeme potřebovat. Stejně tam není elektrika. Ale nejde-li jinak, tak i to.
- Spacák a stan.

Nesmím zapomenout na :

- Kopie kartičky pojišťovny
- Léky? Po domluvě trenéra s rodiči!!!!!!!!!!
- Svačinu na první den. Budeme obědovat trochu později, ale hladý rozhodně neumřeme. To by vaši trenéři a dozoři nedopustili.
- Kapesné. Jenom trochu na zmrzlinu a limonádu. Nic jiného nebudu potřebovat. Kreditní karty nebereme a EET účtenky nevydáváme (stále nevíme co to je)

Můžu zapomenout na

- Mobilní telefon a tablet. Po celé délce plavby ani jedna FREE Wifi a mobilní telefon opravdu neumí plavat. Kromě toho tam stejně není elektrika a pádlovat se tím opravdu nedá (možná).





Všechny věci nepovezeme v raftu, ale budou na nás pěkně čekat v kempu, kam nám je ze startu odvezou trenéři, dozoři, dobrovolníci nebo hasiči . Do barelu na raftu si dáme jen to nejnnutnější. Nejlépe v malém batůžku, nebo lodním pytli/pytlíku/sáčku.

Pozor !!! Pozor !!! V souladu s legislativou EU a nařízením MHZKV budou akceptována pouze skladná zavazadla do 10,38 Kg na osobu. (kufr neeee, to je lepší pytlík od brambor). Zavazadla budou při registraci převažována. Je akceptována pouze nadváha ve formě koláčů, štrůdlu, buchet, klobás a špeku ☺

Popis trasy den 1

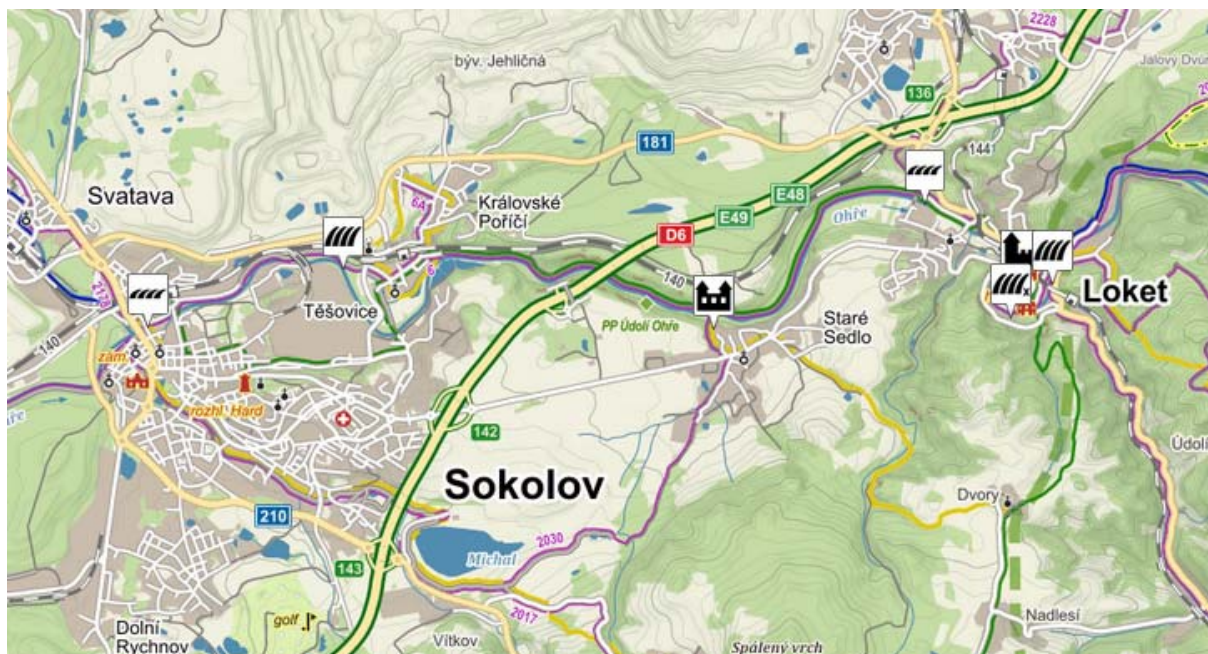
Sokolov - Loket

Jednodenní plavba vhodná pro začátečníky. Délka plavby je 13 km a lze ji zvládnout za čtyři hodiny.

-  Délka: 13 km
-  Jezů: 5
-  Z toho sjíždých: 4
-  Maximální obtížnost: Lehké peřeje (WW1)

Popis cesty :





Startujeme v Sokolově pom mostem lásky. Před Královským Poříčím je kamenný šikmý jez, který v případě dostatku vody sjedeme, nebo přeneseme. Dá se snadno přenést na levém břehu. Dále budeme projíždět romantickým údolím před Loktem. Podjede vysoký dálniční most a rozbořený most ve Starém Sedle. Před královským městem Loktem sjedeme ještě nízký stupeň na levé straně řeky. Na pravém břehu bude přírodní amfiteátr.. Za mostem v Lokti přistane na pravém břehu nad jezem a přeneseme rafty. Sjíždění rybího přechodu je zakázané a nebezpečné. Za malou chvíli bude následovat další jez, který se může sjíždět nebo sešoupnout u pravého břehu. V případě nedostatku vody se budeme přenášet rafty na pravém břehu po silnici. První den plavby zakončíme v kempu Maskáč na levém břehu řeky.



Popis trasy den 2

Loket - Karlovy Vary

Jednodenní plavba vhodná pro začátečníky. Délka plavby je 15 km a lze ji zvládnout za čtyři hodiny.

-  Délka: 14 km
-  Jezů: 3
-  Z toho sjízdných: 3
-  Maximální obtížnost: Lehké přeje (WW1)

Popis cesty :

Trasa z Lokte přes Svatošské skály do Karlových Varů je velice oblíbená. Je dlouhá pouhých 15 km a řeka svižně teče pěknými přejeji v romantické krajině skalnatým údolím.

Hned od začátku plavby se začnou objevovat v řece velké kameny a budou přeje, na které se určitě všichni těší. Projedeme zalesněným údolím CHKO Slavkovský les až k lávce u Svatošských skal. Následuje zvolnění a spousta pádlování až do Varů, kde nám nudnou plavbu zpestří Tuhnický jez. Tento bývalý zabiják je přestavěn do mírumilovného beránka. Šlajsnu, která je zároveň i rybím přechodem projedeme u levého břehu. Pod jezem trochu přidáme, protože řeka teče rychleji. Po pravé straně mineme volnočasový „Park Meandr“ a přiblížíme se ke konečné zastávce – Vodáckému tábořišti na levém břehu.

